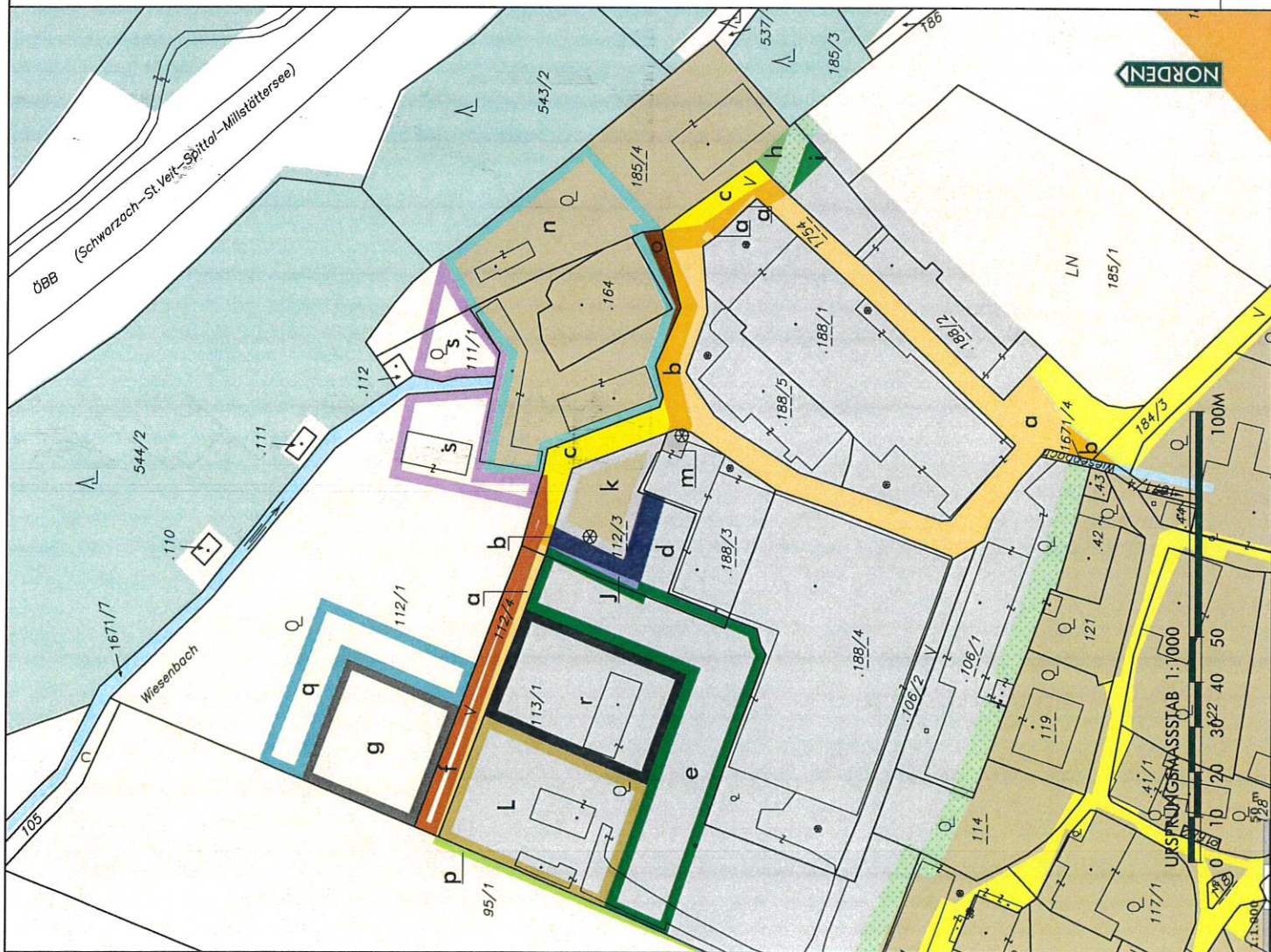


# GEMEINDE MÜHLENDORF

## UMWIDMUNGSLEGEPLAN 3/2019

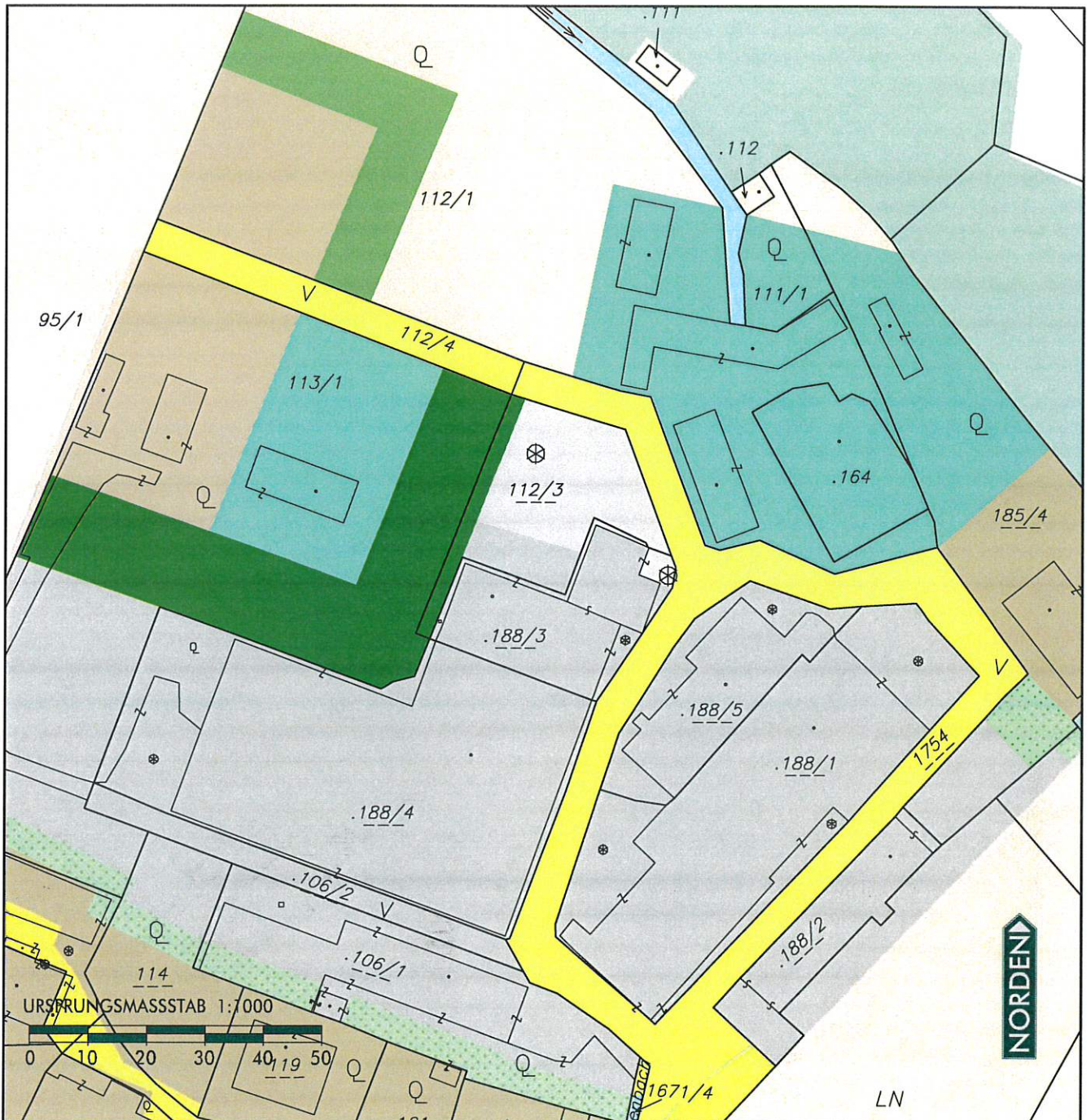
### HOPFGARTNER

- a** UMWIDMUNG VON BAULAND GWERBEGERBIET IN ALLGEMEINE VERKEHRSFÄCHE, GP 112/4 TLW. (79 M<sup>2</sup>), GP 1671/4 TLW. (11 M<sup>2</sup>), GP 1754 TLW. (1.255 M<sup>2</sup>), KG MÜHLENDORF, INSGESAMT 1.345 M<sup>2</sup>
- b** UMWIDMUNG VON GRÜNLAND-SCHUTZSTREIFEN ALS IMMISSIONSSCHUTZ IN ALLGEMEINE VERKEHRSFÄCHE GP 184/3 TLW. (7 M<sup>2</sup>), GP 1754 TLW. (326 M<sup>2</sup>), KG MÜHLENDORF, INSGESAMT 333 M<sup>2</sup>
- c** UMWIDMUNG VON BAULAND DORFGEBIET IN ALLGEMEINE VERKEHRSFÄCHE, GP 1754 TLW., KG MÜHLENDORF, 322 M<sup>2</sup>
- d** UMWIDMUNG VON GRÜNLAND-SCHUTZSTREIFEN ALS IMMISSIONSSCHUTZ IN BAULAND GWERBEGERBIET, GP 112/3 TLW. (158 M<sup>2</sup>), GP .188/3 TLW. (4 M<sup>2</sup>), KG MÜHLENDORF, INSGESAMT 162 M<sup>2</sup>
- e** UMWIDMUNG VON BAULAND GWERBEGERBIET IN GRÜNLAND - IMMISSIONS-SCHUTZBAUTEN, GP 112/3 TLW. (81 M<sup>2</sup>), GP 113/1 TLW. (1.529 M<sup>2</sup>), KG MÜHLENDORF, INSGESAMT 1.610 M<sup>2</sup>
- f** UMWIDMUNG VON GRÜNLAND FÜR DIE LAND- UND FORSTWIRTSCHAFT BESTIMMTE FLÄCHEN IN ALLGEMEINE VERKEHRSFÄCHE, GP 112/4 TLW. (325 M<sup>2</sup>), GP 1754 TLW. (59 M<sup>2</sup>), KG MÜHLENDORF, INSGESAMT 384 M<sup>2</sup>
- g** UMWIDMUNG VON GRÜNLAND FÜR DIE LAND- UND FORSTWIRTSCHAFT BESTIMMTE FLÄCHEN IN BAULAND DORFGEBIET, GP 112/1 TLW., KG MÜHLENDORF, 809 M<sup>2</sup>
- h** UMWIDMUNG VON BAULAND DORFGEBIET IN GRÜNLAND-SCHUTZSTREIFEN ALS IMMISSIONSSCHUTZ, GP 185/4 TLW., KG MÜHLENDORF, 30 M<sup>2</sup>
- i** UMWIDMUNG VON BAULAND GWERBEGERBIET IN GRÜNLAND-SCHUTZ-STREIFEN ALS IMMISSIONSSCHUTZ, GP 185/4 TLW., KG MÜHLENDORF, 32 M<sup>2</sup>
- j** UMWIDMUNG VON GRÜNLAND-SCHUTZSTREIFEN ALS IMMISSIONSSCHUTZ IN GRÜNLAND-IMMISSIONSSCHUTZBAUTEN, GP 112/3 TLW., KG MÜHLENDORF, 28 M<sup>2</sup>
- k** UMWIDMUNG VON BAULAND DORFGEBIET IN BAULAND GWERBEGERBIET, GP 112/3 TLW. (358 M<sup>2</sup>), GP .188/3 (8 M<sup>2</sup>), KG MÜHLENDORF, INSGESAMT 366 M<sup>2</sup>
- l** UMWIDMUNG VON BAULAND GWERBEGERBIET IN BAULAND DORFGEBIET, GP 113/1 TLW., KG MÜHLENDORF, 1.162 M<sup>2</sup>
- m** UMWIDMUNG VON GRÜNLAND-SCHUTZSTREIFEN ALS IMMISSIONSSCHUTZ IN BAULAND GWERBEGERBIET, GP .188/3 TLW., KG MÜHLENDORF, 28 M<sup>2</sup>
- n** UMWIDMUNG VON BAULAND DORFGEBIET IN GRÜNLAND NEBENGEBAUDE, GP 112/1 TLW. (1.046 M<sup>2</sup>), GP .164 (506 M<sup>2</sup>), GP 185/4 TLW. (787 M<sup>2</sup>), KG MÜHLENDORF, INSGESAMT 2.339 M<sup>2</sup>
- o** UMWIDMUNG VON GRÜNLAND-SCHUTZSTREIFEN ALS IMMISSIONSSCHUTZ IN GRÜNLAND NEBENGEBAUDE, GP 112/1 TLW., KG MÜHLENDORF, 60 M<sup>2</sup>
- p** UMWIDMUNG VON BAULAND GWERBEGERBIET IN GRÜNLAND FÜR DIE LAND- UND FORSTWIRTSCHAFT BESTIMMTE FLÄCHEN, GP 95/1 TLW., KG MÜHLENDORF, 88 M<sup>2</sup>
- q** UMWIDMUNG VON GRÜNLAND FÜR DIE LAND- UND FORSTWIRTSCHAFT BESTIMMTE FLÄCHEN IN GRÜNLAND GÄRTEN GP 112/1 TLW., KG MÜHLENDORF, 670 M<sup>2</sup>
- r** UMWIDMUNG VON BAULAND GWERBEGERBIET IN GRÜNLAND NEBENGEBAUDE GP 113/1 TLW., KG MÜHLENDORF, 1.039 M<sup>2</sup>
- s** UMWIDMUNG VON GRÜNLAND FÜR DIE LAND- UND FORSTWIRTSCHAFT BESTIMMTE FLÄCHEN IN GRÜNLAND NEBENGEBAUDE GP 111/1 TLW. (218 M<sup>2</sup>), GP 112/1 TLW. (549 M<sup>2</sup>), GP 185/4 TLW. (75 M<sup>2</sup>), KG MÜHLENDORF, INSGESAMT 842 M<sup>2</sup>











KUNDWACHUNG VON: BIS: GEMEINDERATS BESCHLUSS VOM:





**GEMEINDE MÜHLDORF  
DARSTELLUNG FLÄCHENWIDMUNGSPLAN NACH UMWIDMUNG  
HOPFGARTNER**

-  BAULAND DORFGEBIET
-  BAULAND GEWERBEGEBIET
-  ALLGEMEINE VERKEHRSFLÄCHE
-  GRÜNLAND-IMMISSIONSSCHUTZBAUTEN
-  GRÜNLAND-SCHUTZSTREIFEN ALS IMMISSIONSSCHUTZ
-  GRÜNLAND GARTEN
-  GRÜNLAND NEBENGEBÄUDE
-  GRÜNLAND FÜR DIE LAND- UND FORSTWIRTSCHAFT BESTIMMTE FLÄCHEN

**ZT RAUMPLANUNGSBÜRO**  
DI JOHANN KAUFMANN  
RAUMPLANUNG - STADTDESIGN

A-9020 KLAGENFURT MIESSTALER STRASSE 18  
TEL 0463/595857 FAX-5 team@kaufmann.direct; www.dj-kaufmann.at

BEARB: KAU/TRÖ DATUM: 02.06.2022 PLANNR.: 16020-ULP M 1:1000

**DARSTELLUNG FLÄCHENWIDMUNGSPLAN NACH UMWIDMUNG  
GEMEINDE MÜHLDORF**